

# seen-sucht




Wasser- und Naturerlebnis im Schwäbischen Donautal

Erfrischend natürlich



[www.donautal-touren.de](http://www.donautal-touren.de)




## HERZLICH WILLKOMMEN IM SCHWÄBISCHEN DONAUTAL

Entlang der Donau in Bayerisch-Schwaben ist über Jahrhunderte eine einzigartige Wasser- und Seenlandschaft entstanden. Besonders der Kiesabbau prägt bis heute das Landschaftsbild des Schwäbischen Donautals. Viele der ehemaligen Baggerseen wurden inzwischen der Natur zurückgegeben und bieten Raum für verschiedenste Freizeit- und Erholungsaktivitäten am Wasser.

Im Herzen Süddeutschlands ist so entlang Mitteleuropas größtem Strom ein wahres Paradies für Seen-Süchtige entstanden. In kaum einer anderen Region kann man auf kürzester Distanz einen einsamen Streifzug entlang eines Natursees unternehmen und eine rasante Runde auf dem Wakeboard drehen.

Besonders in den Sommermonaten laden die Badeseen im Schwäbischen Donautal zu einer Erfrischung im kühlen Nass ein. Kleine und große Wasserratten können hier nach Herzenslust planschen, schwimmen und entspannen. Wer nach Abenteuer sucht, wagt sich auf die Wasserski oder dreht eine Runde mit dem Segelboot. Und auch für Angler bieten sich in dieser wasserreichen Landschaft vielfältige Möglichkeiten.

Wer nach Ruhe und Abgeschiedenheit sucht, ist an den artenreichen Naturseen genau richtig. In der kalten Jahreszeit tummelt sich hier eine bunte Vogelwelt – vergessen Sie also nicht Ihr Fernglas!



... WO DIE DONAU BAYERISCH WIRD

## Inhalt

- 4 Wasserqualität
- 36 Aus Liebe zur Natur
- 39 Kleiner Verhaltenskodex

### BADESEEN

- 6 Auwaldsee
- 8 Almsee
- 10 Wagerseen
- 14 Gartnersee
- 16 Wünschsee
- 18 Gufi-See
- 20 Mooswaldseen
- 22 Silbersee
- 24 Übersichtskarte
- 26 Heiligmannsee
- 28 Oberrieder Weiher
- 32 Thannhauser Seen

### NATURSEEN

- 40 Faiminger Stausee
- 42 Schurr- und Fetzersee
- 44 Oberegger Stausee





## Wasserqualität

Unsere ausgewiesenen Badeseen überzeugen durch eine hervorragende Wasserqualität. Sie können also ohne Bedenken ein reines Wasservergnügen genießen. Die Seen werden während der Badesaison (Mitte Mai bis Mitte September) regelmäßig von den Gesundheitsämtern überprüft. Dabei werden mikrobiologische Wasserproben entnommen und eine Ortseinsichtnahme durchgeführt. Darum nichts wie rein ins kühle Nass!



## Erklärung Piktogramme

	Baden		Golfen
	Gastronomie		Tauchen
	Duschen		Wandern
	Umkleidekabinen		Wasserski
	Toiletten		Spielplatz
	Parkplätze		Hafen
	Wasserwacht		Camping
	Grillplatz		Hunde an die Leine/ nicht ins Wasser
	Liegewiese		Hunde verboten
	Sonnenterrasse		Angeln verboten
	Angeln		Baden verboten
	Geprüfte Wasserqualität		

# 01 Auwaldsee

Erholung in beschaulicher Auwaldidylle

Der 50 Hektar große Auwaldsee mit Naturlehrpfad ist ideal zum Spazierengehen, Angeln und Baden. Hier findet jeder sein Plätzchen, um in der Natur zu entspannen.

**AUSSTATTUNG:** Naturnaher See mit Schwimmer- und Naturschutzzone, Naturlehrpfad, große Liegewiese, flache und kiesige Einstiege, 2 Grillplätze, Tischtennisplatte, Bistro mit Terrasse, 2 Beachvolleyballfelder, Schaukeln

**PARKPLATZ:** 100 Parkplätze direkt am See, weitere 300 Stellplätze beim Stadion (ca. 3–5 Minuten entfernt)

**ANFAHRT:** Über die Kreisstraße zwischen Lauingen und Weisingen; Radwegeanbindung über Donauradweg und Radtour „Wasser und Weite“ (siehe Radkarte „radel-bar“); Naherholungsgebiet Auwaldsee ausgeschildert

Naturliebhabern bietet der 3 km lange Lehrpfad (Rundweg) entlang des Sees tolle Einblicke in die Schönheiten des Auwalds.

**TIPP:**

*Eine kleine Stärkung für zwischendurch gibt es im Vesperhäusle, das ganzjährig geöffnet hat.*



**Vesperhäusle  
Am Auwaldsee**

Weisinger Straße 28  
89415 Lauingen (Donau)  
Tel. 09072 701674

**TIPP:**

*Für Sportbegeisterte hat der Auwaldsee einiges zu bieten. Einmal im Jahr findet der traditionelle Lauinger Triathlon statt. Auch Jogger können ihrer Leidenschaft hier optimal nachgehen.*



# 02 Almsee

Der etwas andere Baggersee

Golfen statt baden



Sie suchen Abwechslung vom Alltagsleben oder wollen einfach mal was Neues ausprobieren? Dann besuchen Sie den Almsee bei Dillingen – eingebettet in die Naturlandschaft des sanft hügeligen Donaurlands! Hier können Sie eine nicht gerade alltägliche Sportart testen.

Pitchen, chippen und putten Sie auf dem 9-Loch-Parcours des Golfclubs Dillingen. Auch kulinarisch ist der Almsee einen Ausflug wert. Genießen Sie im malerischen Biergarten der „Nusser Alm“ mediterrane Spezialitäten. Oder wie wäre es mit einem erfrischenden Drink an der Bar? Hier ist für jeden etwas dabei!

**AUSSTATTUNG:** Baggersee mit kleiner Liegewiese (keine Badenutzung), Golfplatz, Golfshop, Badeseesee in ca. 5 Gehminuten erreichbar

**PARKPLATZ:** Circa 100 Parkplätze beim Golfclub/„Nusser Alm“ und entlang des Sees, Fahrradständer

**ANFAHRT:** Von Dillingen aus über die Donaubrücke in Richtung Holzheim, nach etwa 3 km am Kieswerk (Hinweisschild „Nusser Alm“) rechts abbiegen; direkte Anbindung an den Radweg Dillingen–Holzheim sowie weitere Radtouren (siehe Radkarte „radel-bar“)

**TIPP:** Jedes Wochenende gibt es zum Nachmittagskaffee hausgemachte Kuchen!



## „Nusser Alm“

Täglich geöffnet:  
Mo bis Fr von 15 bis 22 Uhr  
Sa, So und feiertags  
von 12 bis 22 Uhr  
Tel. 09071 705946

**GOLFCLUB:** Für Golfneulinge ist die Anlage ideal für den ersten Kontakt mit dem Green. Hier können Sie ohne Anmeldung und bereits ab 2,00 € die ersten Abschläge erleben. Einfach kommen, kostenlose Leihschläger abholen und los geht's.

**TIPP:** In den Sommermonaten werden sonntags regelmäßig kostenlose Schnupperkurse (inklusive kompletter Spielausrüstung) angeboten. Erleben Sie diesen tollen Sport und lassen Sie sich von der Faszination Golf begeistern!

**Golfclub Dillingen  
„Nusser Alm“ GmbH**  
Holzheimer Straße 2  
89407 Dillingen

Tel. 09071 705958  
Fax 09071 705968  
info@gc-dillingen.de  
www.gc-dillingen.de



# 03 Wagerseen

Kurzurlaub direkt vor der Haustür

Leinen los auf Klein-Sizilien

Die Wagerseen bieten für Jung und Alt ein erfrischendes Bade- und Segelvergnügen. Ist man danach hungrig, holt man sich einfach bei Luigis Freiluftpizzeria Klein-Sizilien eine leckere Holzofenpizza, genießt dabei den restlichen Tag mit Freunden am Lagerfeuer oder segelt dem Sonnenuntergang entgegen.

**INFOS:** Am Segelsee ist die Badenutzung auf den südlichen und östlichen Uferbereich beschränkt. Der östliche Baggersee ist auch bei Anglern sehr beliebt.

**AUSSTATTUNG:** 3 Baggerseen mit klarem Wasser, Segelhafen mit Clubheim und überdachter Terrasse (2 Stege mit jeweils 28 Liegeplätzen, mehrere Landliegeplätze und Slipanlage), große Liegewiesen (teils Kies), flache und kiesige Einstiege, Sandspielplätze, Pizzeria mit Biergarten, mobiler Eisverkauf, Badestrand, Sandkasten und Grillplatz direkt beim Segelclub

**PARKPLATZ:** Circa 300 Stellplätze entlang der drei Seen

**ANFAHRT:** Über die Kreisstraße zwischen Lauingen und Weisingen; Radwegeanbindung über Radtouren „Schwäbisches Seenland“, „Wasser und Weite“, „Donauried“ und „Berg und Tal“ (siehe Radkarte „radel-bar“)



*Hier kommt wirklich keiner zu kurz. Empfehlenswert für die ganze Familie!*



## Wagerseen

Leinen los auf Klein-Sizilien

**SEGELCLUB DILLINGER LAND:** Segeln am Wagersee bei Weisingen bedeutet aktive, familienfreundliche Freizeitgestaltung für Jung und Alt mit einer Mischung aus Sport, Natur und Erholung sowie geselligem Vereinsleben. Schnell und kostengünstig direkt vor der Haustür dem Alltag zu entfliehen und einen Kurzurlaub am Wagersee zu verbringen ist ein Luxus, den die Mitglieder des Segelclubs sehr schätzen. Neben dem Segelsport und der Ausbildung von Kindern, Jugendlichen und Erwachsenen spielt der Wohlfühlfaktor auf dem Clubgelände eine wichtige Rolle. Die Mitglieder des Segelclubs und deren Familien dürfen sich auf das gemütliche Clubheim, die vereinseigenen Segelboote, den clubeigenen Badestrand mit Kiesliegefläche und weitere Annehmlichkeiten freuen. Nicht selten wird der Feierabend bei einem traumhaften Sonnenuntergang genossen. Neumitglieder sind beim Segelclub immer herzlich willkommen. Einfach vorbeischaun und genießen! Weitere Infos und Kontakt: [www.segelclub-dillingerland.de](http://www.segelclub-dillingerland.de)

## Pizzeria Klein-Sizilien am See



### TIPP:

*Die Freiluftpizzeria Klein-Sizilien mit Holzofenpizza bietet Platz für ca. 180 Personen. Ideal für private Feiern in ungewöhnlicher Umgebung. Erleben Sie bei uns den schönsten Sonnenuntergang.*



### Pizzeria Klein-Sizilien am See

(geöffnet von April bis Oktober)  
Rossau 1, 89438 Holzheim  
Tel. 09075 978962  
Mobil 0174 5831727



*Und Luigis Eismobil mit Eis aus eigener Herstellung hat mittlerweile Kultstatus.*



# 04 Gartnersee

Das Sportlereldorado  
im Gundelfinger Auwald



Sie wollen ungetrübtes Badevergnügen genießen? Dann sind Sie hier genau richtig! Der gut überschaubare See glänzt mit hervorragender Wasserqualität. Große und kleine Wasserratten können einen unbeschwerten Sprung ins erfrischende Nass wagen. Und nach einer dynamischen Nordic-Walking-Runde im schattenspendenden Auwald tut eine Abkühlung ebenfalls ganz gut.

**INFOS:** Direkt an den See grenzt eine große Sportanlage mit Restaurant und malerischem Biergarten. Neben mehreren Fußballplätzen und einer großen Sporthalle stehen hier zudem eine Tennis- und Squash-Anlage sowie Kegelbahn zur Verfügung. Für Übernachtungsmöglichkeiten ist ebenfalls gesorgt.

**AUSSTATTUNG:** Badesee mit abgegrenzter Nichtschwimmerzone, große Liegewiese, Sprungtürme/Startblöcke, Spielplatz, Nordic-Walking-Parcours/Trimm-dich-Pfad, Grillplätze, Ruhebänke, Toiletten/Dusche, Restaurant mit Biergarten, Wasserwacht

**PARKPLATZ:** 500 Parkplätze direkt am See, Fahrradständer

**ANFAHRT:** Über die Bundesstraße 16 in Richtung Industriegebiet/Fußballstadion; Radwegeanbindung über Donauradweg und Radtour „Moor und Wasser“ (siehe Radkarte „radel-bar“)



## TIPP:

*Der angrenzende Nordic-Walking-Park bietet zahlreiche Möglichkeiten, den Auwald entlang der Donau zu erwandern. Außerdem können sich Sportbegeisterte nach Belieben auf dem Trimm-dich-Pfad auspowern. Anschließend lockt das gemütliche Restaurant mit griechischen Spezialitäten, Snacks für zwischendurch und erfrischem Eis im Biergarten inklusive Seeblick.*

## Restaurant El Greco

Stadionstraße 1  
89423 Gundelfingen  
Tel. 09073 2406  
info@elgreco-gundelfingen.de  
www.elgreco-gundelfingen.de



# 05 Wünschsee

Das verwunschene  
Bade- und Tauchparadies

Inmitten von großen alten Bäumen liegt ein kleiner verträumter See, durch eine Brücke zweigeteilt. Im nördlichen Teil kommen Badende auf ihre Kosten. Die breit angelegte Badebucht lässt Urlaubsfeeling aufkommen. Südlich der Brücke lockt das Tauchrevier. In diesem Bereich befinden sich drei Quellen, die für etwas kühleres und wunderbar klares Wasser sorgen.

**INFOS:** Lassen Sie doch das Auto zu Hause und starten Sie einen Kurztrip mit dem Rad. Der beliebte Donauradweg führt direkt am See vorbei.

**AUSSTATTUNG:** Badesee mit großer Liegewiese, Spielplatz, Picknickbänke und -tische, Toiletten, Gaststätte mit Biergarten

**PARKPLATZ:** Circa 150 Parkplätze direkt am See, Fahrradständer

**ANFAHRT:** Über die Kreisstraße Gundelfingen-Offingen; Radweganbindung über Donauradweg und Radtour „Moor und Wasser“ (siehe Radkarte „radelbar“)



## TIPP:

Ca. 350 m vom Wünschsee entfernt, direkt am Donauradweg, liegt das Fischerheim Gundelfingen. Genießen Sie den Moment mit schwäbisch-bayerischer Landküche, regionalen Spezialitäten und frischem Bier der Schlossbrauerei Autenried.



## Fischerheim Gundelfingen

Offinger Straße 5  
89423 Gundelfingen  
Tel. 09073 4059943  
info@fischerheim-gundelfingen.de  
www.fischerheim-gundelfingen.de



# 06 Gufi-See

Wasserski- und Wakeboard-Seilbahn

Bewegung für Alle

Sie möchten Action erleben oder die Seele baumeln lassen? Abschalten oder richtig aufdrehen – all das ist am Gufi-See möglich. An der modernen, energieeffizienten und nachhaltigen Liftanlage können Sie Wasserski fahren, Wakeboarden oder einen Snack und Drink zu sich nehmen. Die Basisausstattung (Ski, Kneebord und Schwimmwesten sind im Preis inklusive), Neoprenanzüge, Wakeboards und weitere Gegenstände bekommen Sie im Mietservice.

**AUSSTATTUNG:** Traumhaft angelegter und gepflegter Privatsee, der exklusiv der Seilbahn zur Verfügung steht, bewirtete Gastronomieterrasse, Café und Snackbar, große Liegewiese für Gäste der Seilbahn, Badeseesee fußläufig erreichbar

**PARKPLATZ:** Stellplätze direkt am See (exklusiv für Gäste der Anlage), weitere Parkplätze etwa 100 m weiter am benachbarten Badeseesee

**ANFAHRT:** Zwischen Günzburg und Gundelfingen, bereits an der B 16 ausgeschildert (Wasserski); direkte Anbindung an den Radweg Günzburg – Gundelfingen sowie die Radtour „Moor und Wasser“ (siehe Radkarte „radel-bar“)



**Gufi-See Wasserski- und Wakeboard-Seilbahn**  
Haldenweg 10  
89423 Gundelfingen  
Tel. 09073 920690  
[www.gufi-see.de](http://www.gufi-see.de)



### TIPP:

Mit Freunden, Kollegen, dem Verein oder der Familie die ganze Bahn mieten

Fun-Faktor garantiert!

Wakeboard-, Wasserski- und Kinder-Kurse, Studierenden-Tarif, After-Work-Boarden, Gufi Funkpark



# 07 Mooswaldseen

Naturnaher Badegenuss

Umgeben von schattenspendenden Bäumen laden die weite Seenlandschaft zum Baden und die großzügigen Liegewiesen zum Sonnen ein.

**AUSSTATTUNG:** Die Seenlandschaft besteht aus vier einzelnen Seen – nördlicher Mooswaldsee (West), nördlicher Mooswaldsee (Ost), südlicher Mooswaldsee (West) und südlicher Mooswaldsee (Ost).

**PARKPLATZ:** Das Parken ist entlang der Zufahrtsstraße im abgeteilten Bereich möglich.

**ANFAHRT:** Die Seen liegen zwischen Günzburg und Riedhausen. Auf der Verbindungsstraße von Günzburg aus kommend liegen die Seen linker Hand, nach dem Camping-Gutshof Donauried links abbiegen. Anbindung an die Radrunde „Donaumoos“ (siehe Radkarte „GünzBike“)

## HINWEISE:

*Am nördlichen Mooswaldsee (West) besteht ein Badeverbot. Am nördlichen Mooswaldsee (Ost) ist das Baden mit Hund gestattet. An den beiden südlichen Seen ist das Tauchen mit einem Atemgerät erlaubt.*

*Es handelt sich um Badestellen an Naturseen ohne Badeaufsicht und Infrastruktur. Baden auf eigene Gefahr und für Nichtschwimmer ausgeschlossen.*



## TIPP:

*Nur etwa 1,5 km vom See entfernt genießt man vom Beobachtungsturm einen herrlichen Ausblick auf die unberührte Landschaft des Donaumooses.*



# 08 Silbersee

Spaß und Entspannung  
für Groß und Klein

Badespaß für die ganze Familie garantiert Ihnen ein Ausflug zum Silbersee. Während die Kleinen sich ausgelassen in der Kinderbucht tummeln, können Sie sich mit einem original italienischen Cappuccino oder einer leckeren Pizza auf der Sonnenterrasse verwöhnen lassen. Sandinseln, eine Wasserlandschaft und verschiedene Bade- und Spielbereiche bieten vielfältige Möglichkeiten zum Toben, Planschen und Erleben.

**INFOS:** Restaurant und gegenüberliegender Campingplatz grenzen direkt an den See und laden zum gemütlichen Verweilen in angenehmer Atmosphäre ein.

**AUSSTATTUNG:** Badesee mit großer Liegewiese, Wassererlebnisspielplatz für Kinder, 2 Tischtennisplatten, flache Wiesenufer, italienisches Restaurant mit großer Sonnenterrasse, moderner Campingplatz

**PARKPLATZ:** Circa 150 Parkplätze am See, Fahrradständer

**ANFAHRT:** Von Günzburg aus auf der B 10 in Richtung Augsburg. Nach ca. 9 km kommt ein Kreisverkehr, von dort aus weiter in Richtung Offingen. Nach 2,5 km ist das Ziel erreicht. Das Schild „Naherholungsgebiet Silbersee“ leitet zum See.

**Restaurant Silbersee**  
Am Silbersee 3  
89364 Rettenbach  
Tel. 08224 1735  
www.amsilbersee.de

**Campingfreunde Silbersee e. V.**  
Am Silbersee 5  
89364 Rettenbach  
www.campingfreunde-silbersee.de

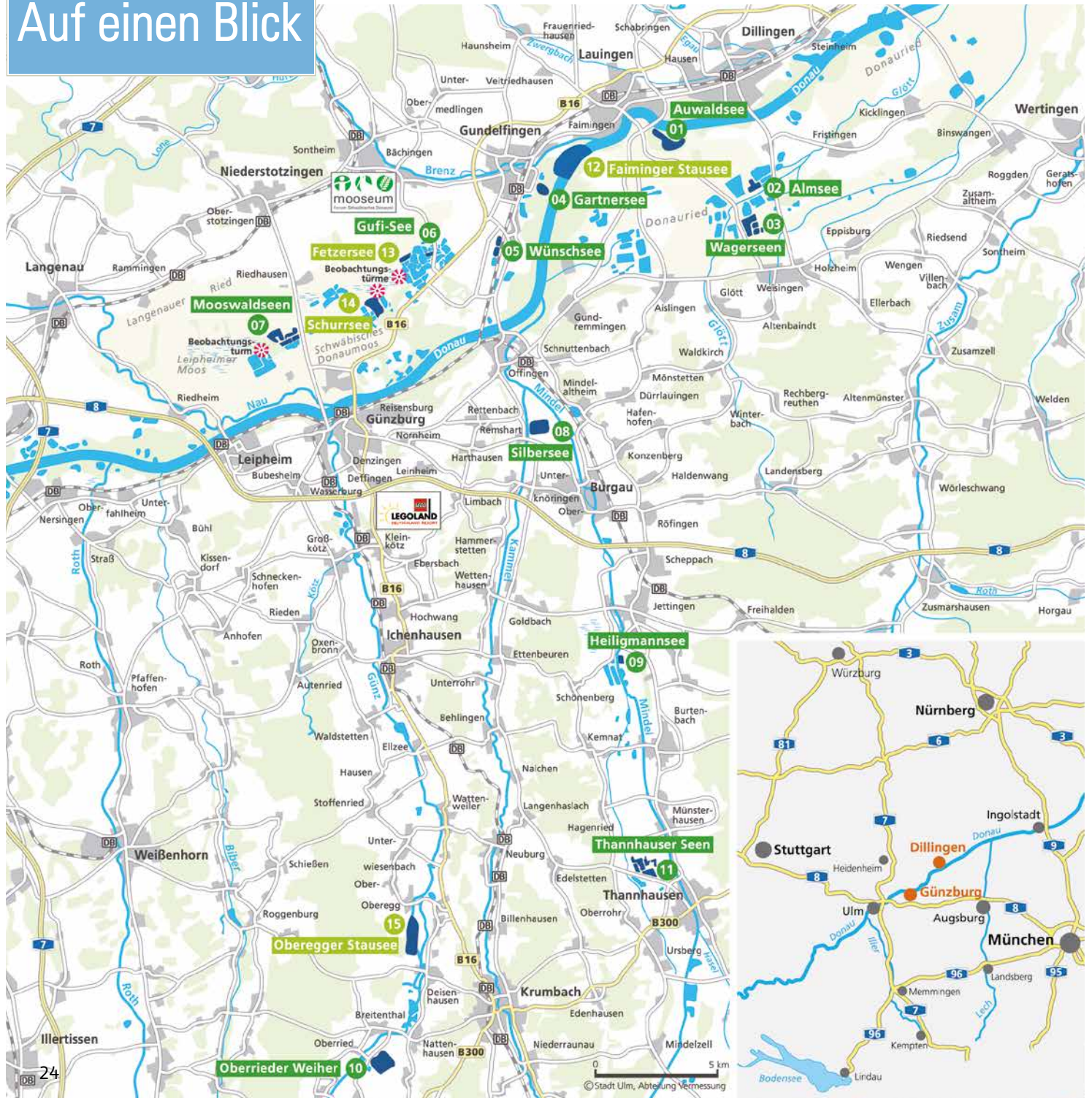


## TIPP:

*Ein tolles Ausflugsziel für Radfahrer! Der See ist gut über den Kammeltalradweg und die geschichtsträchtige Via Julia erreichbar (siehe Radkarte „GünzBike“).*



# Auf einen Blick



Design und Konzeption:  
Fouad Vollmer & Gut Werbeagentur

Weitere Bilder: G. Furrrohr, B. Weizenegger, S. Böhm, H. Schlaßig, R. Grund, A. Sing, Turncable,  
Archiv ARGE Donaumoos, V. Lönnecke-Gabel, Anzeigenpartner. Alle Rechte vorbehalten.  
Kein Anspruch auf Vollständigkeit. Alle Angaben ohne Gewähr.

Impressum:  
Herausgeber: Dillinger Land e. V. | Auflage: 10.000, 07/2024  
Gestaltung und Fotografie: Fouad Vollmer & Gut Werbeagentur  
Karte: Stadt Ulm, Abt. Kartographie

# 09 Heiligmannsee

Badegenuss im Mindeltal

Der Heiligmannsee südlich von Jettingen bietet Badespaß für Jung und Alt. Eine herrliche Liegewiese und ein flach abfallendes Ufer sind besonders für die kleinen Wasserratten bestens geeignet.

**AUSSTATTUNG:** Auf dem großen Sandhaufen können sich die Kleinen so richtig austoben. Eine Badeinsel im See sowie eine Umkleidekabine runden das Angebot für die Badegäste und Sonnenanbeter ab. Für Grillfreunde ist im nördlichen Bereich eine Grill- und Feuerstelle eingerichtet.

**PARKPLATZ:** Westlich der Mindel befindet sich der geschotterte Parkplatz. Über die kleine Mindelbrücke (nur für Fußgänger und Radfahrer) gelangt man zum See.

**ANFAHRT:** Der Badesee liegt östlich der Mindel, die Zufahrt mit Pkw sollte jedoch von Westen her über die Kreisstraße GZ 16 erfolgen.



## TIPP:

Am Heiligmannsee führen mehrere ausgeschilderte Radwege (u. a. 4-Sterne-Premiumradweg DonauTäler) vorbei. So ist eine Abkühlung auf der Radtour garantiert (siehe Radkarte „GünzBike“).



# 10 Oberrieder Weiher

Pulsierende Freizeit-Oase fürs **Seelenheil**

Einer der beliebtesten Seen im Landkreis Günzburg ist der grundwassergespeiste Oberrieder Weiher, der mit mehr als 40 ha zu den schönsten und größten Seen in Bayerisch-Schwaben gehört. Seine Beliebtheit verdankt der Oberrieder Weiher jedoch nicht allein seiner Größe und der guten Wasserqualität, sondern vor allem dem vielfältigen Freizeitangebot. Ob Planschen, Beachvolleyballspielen, Surfen, Segeln, Tauchen, Stand-Up-Paddling oder einfach nur auf der gepflegten Liegewiese ein Sonnenbad genießen – an diesem See kommt bestimmt jeder auf seine Kosten. Auch an die kleinen Wasserratten ist gedacht – am Oberrieder Weiher gibt es nämlich zusätzlich eine Kinderbucht. Für einen kleinen Spaziergang bietet sich der Seerundweg mit Kneippstelle an.



## See Camping Günztal

Oberrieder Weiher Straße 5  
86488 Breitenenthal  
Tel. 08282 881870  
[www.see-camping-guenztal.de](http://www.see-camping-guenztal.de)



### TIPP:

Die Surfschule bietet Kurse (Stand-Up-Paddling, Wind- und Kitesurfen) für Groß und Klein an – auch zum Reinschnuppern.  
[www.schwabensurf-club.de](http://www.schwabensurf-club.de)




## Oberrieder Weiher

Pulsierende Freizeit-Oase fürs **Seelenheil**



### TIPP:

Gleiten Sie sportlich über den See! Die Sportgemeinschaft Esslingen offeriert Surf- und Segelkurse während der Sommersaison und vermietet Surfmateral und Segelboote für Kinder und Erwachsene.  
[www.sgesslingen.de](http://www.sgesslingen.de)



**INFOS:** Unmittelbar am Ufer befindet sich ein Kiosk mit Sonnenterrasse. Von dort aus bietet sich den Gästen ein herrlicher Ausblick auf den See. Der Campingplatz „See Camping Günztal“ grenzt ebenfalls direkt an den See und ist ein wahres Juwel für Campingfreunde. Der Platz befindet sich nur ein Stück weiter an der Oberrieder Weiherstraße, dort können auch Tret- und Padelboote ausgeliehen werden.

**AUSSTATTUNG:** Badesee mit Möglichkeit zum Surfen, Segeln und Angeln, flache Kieseinstiege, weiträumige Liegewiese, malerischer Holzsteg in den See, runde Tischtennisplatte, Beachvolleyballfeld, Kneippanlage, Grillmöglichkeit, Kiosk mit Sonnenterrasse, moderner Campingplatz mit Hüttenvermietung, Gastronomie und Bootsverleih, Wasserwacht

**PARKPLATZ:** Circa 150 Parkplätze im Nordosten des Sees, Fahrradständer und E-Bike-Ladestation

**ANFAHRT:** Von Günzburg aus in Richtung Krumbach, im Ort nach rechts in Richtung A 7/Illertissen. Hinter Nattenhausen, vor Ortseingangstafel Breithenthal, links ins „Naherholungsgebiet Oberrieder Weiher“

**TIPP:** Am Oberrieder Weiher führen u. a. der 4-Sterne-Radweg DonauTäler sowie der Günztal-Radweg vorbei (siehe Radkarte „GünzBike“).



# 11 Thannhauser Seen

Von sportlich bis entspannt –  
für jeden ist etwas dabei

Die Thannhauser Seen liegen nordwestlich von Thannhausen. Mit der Wakeboardanlage Turncable, schöner Liegewiese und Badebereich mit Steg und Schwimplateau ist für jeden etwas dabei. Neben dem Turncable befinden sich verschiedene Baggerseen in der Umgebung.

Voll im Geschehen oder klassisches Baggersee-Feeling – das weitläufige Areal hält für jeden den richtigen Platz bereit. Die Aussicht auf die Wakeboarder und Wasserskifahrer bildet eine spannende Kulisse. Im Südosten des Sees der Wakeboardanlage befindet sich eine Badebucht mit flachem und gekiestem Uferbereich. Das Baden ist dort jederzeit unabhängig vom Liftbetrieb und kostenlos möglich. Hat man genug vom quirligen Treiben an der Wakeboardanlage, findet man ein ruhiges Plätzchen an den umliegenden Baggerseen.

**AUSSTATTUNG:** Große Liegewiese, sanitäre Einrichtungen, Beachvolleyballfeld und Miniramp, Wasserski- und Wakeboardanlage, Beachclub mit Bistro und Bar, Übernachtungsmöglichkeiten

**PARKPLATZ:** Kostenlose Parkplätze direkt am See

**ANFAHRT:** Nordwestlich von Thannhausen auf der Staatsstraße 2023 (Edelstetter Straße) Richtung Edelstetten

**TIPP:** Die Thannhauser Seen liegen direkt an der Radrundtour „See, Seele & Selig“, die auf 66 km verschiedene Seen und Sehenswertes verbindet (siehe Radkarte „GünzBike“).



## **TURNCABLE Wakepark**

Edelstetter Straße 38  
86470 Thannhausen  
Tel. 08281 7995080  
Fax 08281 7995089  
info@turncable.de  
www.turncable.de





**Donautäler**  
Das grüne Palais  
der Flüsse



Klick mal rein 

## Das Tourenportal Schwäbisches Donautal

Dieses Online-Portal bietet eine Vielfalt an Rad- und Wandertouren zwischen Neu-Ulm, Günzburg und Dillingen. Genießen Sie eine unverwechselbare Mischung aus bayerischer und schwäbischer Kultur entlang des größten Stromes Mitteleuropas gepaart mit einmaligen Naturerlebnissen. Lassen Sie sich überraschen!



KOSTENLOSE RADKARTE ZUM  
PREMIUMRADWEG BESTELLEN!  
[WWW.DONAUTAELER.COM](http://WWW.DONAUTAELER.COM)



[www.donautal-touren.de](http://www.donautal-touren.de) →

## Aus Liebe zur Natur

**Wir alle lieben den Blick über einen idyllischen See, die Ruhe an einem lauschigen Plätzchen und echten Naturgenuss. Dabei vergessen wir allzu oft, dass wir nicht alleine sind. Gönnen wir auch der Natur ihren Raum, den Vögeln ihre ungestörten Brutstätten, den Tieren und Pflanzen ihre Entfaltungsmöglichkeiten.**



*Kleines Granatauge*

Durch den Kiesabbau sind im Schwäbischen Donautal bereits weit über 2.000 Hektar Wasserfläche entstanden. Die ausgedehnten Seen und das kühle Nass ziehen dabei nicht nur uns Menschen an. Bedrohte Arten wie das Kleine Granatauge oder der Flussregenpfeifer haben in den ehemaligen Abbaustellen ideale Lebensräume gefunden. Außerhalb der Alpen leben inzwischen sogar die meisten Flussregenpfeifer auf den Kiesflächen der Baggerseen im Donautal.

Zum Schutz dieser und vieler weiterer Tier- und Pflanzenarten, die im Schwäbischen Donautal heimisch sind, bitten wir Sie: Nutzen Sie die ausgewiesenen Bade- und Erholungsareale und meiden Sie gekennzeichnete sensible Bereiche. Die Natur dankt es Ihnen!



*Flussregenpfeifer*

Die Renaturierung der durch den Kiesabbau entstandenen Wasserflächen bietet zahlreichen seltenen Tier- und Pflanzenarten wertvolle Lebensräume.



## Kleiner Verhaltenskodex

- Die Natur dankt es Ihnen, wenn Sie nur ausgewiesene Badeseen besuchen und sich dabei an die Hinweisschilder halten.
- Bitte vermeiden Sie Lärm und offenes Feuer. Die aufgestellten Abfallcontainer und Toilettenhäuschen dürfen Sie gerne nutzen.
- Es ist wichtig, die pflanzenreichen Ufer mit Schilf oder Teichrosen sich selbst zu überlassen.
- Der Flussregenpfeifer freut sich, wenn Sie keine freien und offenen Kiesflächen betreten, da sonst seine gut getarnten Eier leicht zertreten werden könnten. Bitte halten Sie Abstand zu Vögeln mit ihren Nestern und Jungen.
- Die Pflanzen und Tiere (z. B. Kaulquappen oder Molche) fühlen sich in den Seen und deren Umgebung am wohlsten und nicht im heimischen Gartenteich.

# 12 Faiminger Stausee

Europas Wasservögel hautnah erleben

Auf der Suche nach einem einzigartigen Naturschauspiel sind Sie am Faiminger Stausee genau richtig. Viele seltene Vogelarten sind hier hautnah und ungestört zu beobachten. Wenn lange Frostperioden die zahlreichen Seen entlang des Donautales mit einer geschlossenen Eisdecke überziehen, dann herrscht auf dem Stausee hektische Betriebsamkeit. Schwimmvögel sammeln sich in großen Scharen, um auf den letzten offenen Wasserflächen die Eisperioden zu überdauern. Mit ein wenig Glück entdecken Sie dann einen Seeadler bei der Jagd oder hören den weithin schallenden Ruf der Singschwäne. Lassen Sie sich von der Natur verzaubern!

**AUSSTATTUNG:** Einmalige Wasservogelwelt, ausgedehnte Auwälder, Ruhebänke am Donauufer

**PARKPLATZ:** Wotanseiche oder Donaukraftwerk Lauingen  
Bitte verlassen Sie den Damm nicht und nutzen Sie die ausgewiesenen Parkplätze!

**ANFAHRT:** Die B 16 von Günzburg nach Donauwörth über die Ausfahrt Faimingen verlassen. Im Ort der Ausschilderung Richtung Kraftwerk folgen. Der Parkplatz liegt direkt am Damm des Staubeckens.

**INFO:** *Der Faiminger Stausee befindet sich inmitten eines Vogelschutzgebietes, umgeben von ausgedehnten urigen Auwäldern im Herzen des Schwäbischen Donautals. Auf der Wasserfläche des Stausees tummeln sich vor allem in den Wintermonaten bis zu 5.000 Wasservögel. Ein unvergessliches Erlebnis für die ganze Familie!*



*Vergessen Sie nicht Ihr Fernglas einzupacken!*

## TIPP:

*Bei so viel Natur darf natürlich auch der Kulturgenuss nicht zu kurz kommen. Unweit des Faiminger Stausees befindet sich der Apollo-Grannus-Tempel, eine der größten römischen Tempelanlagen nördlich der Alpen. Der Rundgang durch die in Teilen wiederhergestellte Säulenhalle ist kostenlos und einen Zwischenstopp wert.*



# Schurr- und Fetzensee

Naturgenuss pur

Ausspannen, die Ruhe genießen und den Blick über das Donaumoos schweifen lassen. Schon auf dem Weg zu den beiden ehemaligen Kiesseen, die nach dem Abbau renaturiert wurden, kann man den Alltag von sich abfallen lassen. Die natürliche Entwicklung hat das ihre getan und ein kleines Vogelparadies geschaffen.

## 13 FETZERSEE

**AUSSTATTUNG:** Beobachtungsturm mit Infos zur Vogelwelt, Schotterweg ist auch für Kinderwagen geeignet (2 km, einfache Strecke etwa 30 Minuten)

**PARKPLATZ:** Parkplatz vor dem Emmaus-Heim zwischen Gundelfingen und Günzburg (Bitte Durchfahrt nicht versperren!)

**TIPP:** Fernglas, ein Vogelbuch und wetterfeste Kleidung nicht vergessen. Im Moos herrscht manchmal ein raues Klima.

## 14 SCHURRSEE

**AUSSTATTUNG:** Flachwasserzonen, Schilfgürtel, Moorwiesen, Vogelbeobachtungsturm, Torferlebnisstation für kleine und große Naturliebhaber

**PARKPLATZ:** Direkt an der B 16 bei Birkenried zwischen Gundelfingen und Günzburg

**TIPP:** Nach dem Matschen in der Torfgrube kann ein Handtuch nicht schaden. Zu jeder Jahreszeit für einen erholsamen Spaziergang geeignet.

**ANFAHRT:** Über die B 16 aus Richtung Günzburg oder Dillingen



*Bitte nehmen Sie auf die sensible Vogelwelt Rücksicht und verlassen Sie die Wege nicht. Vielen Dank!*



### Kulturgewächshaus Birkenried e. V.

Birkenried  
89423 Gundelfingen  
Tel. 0172 3864990  
verein@birkenried.de  
www.birkenried.de



### TIPP:

*Neben diesen Naturerlebnissen überrascht Sie im nahegelegenen Kulturgewächshaus der kulturelle Zeitgeist. Mit rund 70 Konzerten, wechselnden Ausstellungen und einem großzügigen Skulpturenpark mit rund 100 Stein- und Stahlskulpturen eröffnet sich eine andere Welt. Spannender kann man Kunst und Kultur nicht erleben. In den Sommermonaten ist an Wochenenden für das leibliche Wohl gesorgt. Für Gruppen bei vorheriger Anmeldung auch unter der Woche.*



# 15 Oberegger Stausee

Se(h)en und gesehen werden


Der Oberegger Stausee befindet sich im ca. 42 Hektar großen Naturschutzgebiet „Vogelfreistätte Oberegger Stausee“, einem bedeutsamen Rast- und Brutplatz für Wasservögel. Daher ist das Baden im Stausee verboten. Dafür lockt der Oberegger Stausee mit einer unverfälschten romantischen Naturlandschaft, die zum Verweilen, Entspannen und rundum Wohlfühlen einlädt.

**INFOS:** Wer der Alltagshektik entfliehen möchte und die Ruhe der Natur sucht, für den ist der Oberegger Stausee wie geschaffen. Wanderer und Naturliebhaber werden diesen See schnell in ihr Herz schließen. Über den Günztalradweg ist der See bequem per Fahrrad zu erreichen (siehe Radkarte „GünzBike“).

**AUSSTATTUNG:** Einmalige Wasservogelwelt, idyllischer Rundwanderweg (4 km lang bzw. 1 Stunde Laufzeit), einladende Ruhebänke am Wegrand

**PARKPLATZ:** Circa 30 Parkplätze (an der Günzbrücke)

**ANFAHRT:** Von Günzburg auf die B 16 in Richtung Krumbach. In Krumbach auf die Staatsstraße in Richtung Ulm wechseln. Nach der Durchfahrt von Deisenhausen halbrechts in einen geteerten Feldweg einbiegen. Parkplätze sind an der Günzbrücke vorhanden.



## TIPP:

*Vergessen Sie nicht Ihr Fernglas einzupacken! Bis zu zwölf verschiedene Entenarten wurden schon am Oberegger Stausee gezählt. Großer Fischreichtum, geringe Wassertiefe und vielfältige Wasserpflanzen bieten Wasservögeln einen idealen Lebensraum.*





## Natur-Gucker- Unterkünfte ...

... sind die idealen Ausgangspunkte, um das Schwäbische Donautal und die einzigartige Natur entlang der Donau und deren Nebenflüsse zu erkunden. Das können Sie erwarten:

- Lage im Naturerlebnisraum Schwäbisches Donautal
- Klassifiziert nach DEHOGA oder DTV (Ausnahme: Baumhotel)
- Aktuelle Informationen zu Freizeitmöglichkeiten in der Region
- Naturbibliothek und Grundausrüstung zur Naturraum-Erkundung (z. B. Fernglas, Kartenmaterial)
- Zugang zum Internet und zum Tourenportal Schwäbisches Donautal
- Regionale Produkte aus ökologischer Erzeugung (bei Frühstück oder Lunchpaket)
- Regionalität in der Ausstattung
- Vermittlung von Natur-Gucker-Führungen mit Gäste- oder Gewässerführern und Alb-Guides
- Präsentationsmöglichkeiten für Bilder und Filme
- Radler-, wanderer- und familienfreundlich

Weitere Infos unter [www.natur-gucker.de](http://www.natur-gucker.de)



# donauwald

PREMIUM  
wanderweg

*auf die fließende Tour ...*

EINTAUCHEN.  
KRAFT SCHÖPFEN.  
STILLE GENIEßEN.



Deutschlands  
Schönster  
Wanderweg 2020  
Platz 2 Kategorie Mehrtages Touren

[www.donauwald-wanderweg.de](http://www.donauwald-wanderweg.de)

Sie wollen mehr über das Schwäbische Donautal erfahren?

Bei Fragen stehen wir Ihnen gerne zur Verfügung.



**DILLINGER LAND**  
KULTUR · NATUR · DONAU

Dillinger Land e. V.  
Hauptstraße 16  
89431 Bächingen  
Tel. 07325 9510140  
Fax 07325 9510119  
info@dillingerland.de  
[www.dillingerland.de](http://www.dillingerland.de)



**REGIONAL-  
MARKETING**  
LANDKREIS GÜNZBURG

Regionalmarketing Günzburg GbR –  
Wirtschaft und Tourismus  
Schmiedberg 5  
89331 Burgau  
Tel. 08221 95140  
Fax 08221 956145  
service@landkreis-guenzburg.de  
[www.familien-und-kinderregion.de](http://www.familien-und-kinderregion.de)