

- Bundeslandgrenze
- Bahnstrecke mit Bahnhof
- Autobahn mit Anschlussstelle
- Bundesstraße
- Hauptverkehrsstraße
- Nebenstraße
- DonauTÄLER-Radweg
- Übernachtungsmöglichkeit
- Entfernung in Kilometern



bikeline
Radtourbuch
kompakt

DonauTÄler-Radweg
Rundtour durch 14 Nebentäler der Donau

Lust auf mehr!
Detailliertes Radtourbuch (ISBN: 978-3-85000-925-6; Preis: 9,90 €)
Im Buchhandel oder unter www.esterbauer.com bestellen!

FSC
Papier | Produkt
gute Wälder
FSC® C11446

Bayerische Schwalben
Für die Natur
Schwäbische Älbi!

Klimaneutral
Druckprodukt
CO₂-Emissionen 2014/2016: 0,02

Regionalmarketing Günzburg GbR
„DonauTÄLER“
Schmidberg 5
89331 Burgau
Tel. 08221 2074949
Fax 08221 95145
info@donautaeler.com
www.donautaeler.com

Schwäbischer Donautal
natürlich gut.

energie schwaben
PREMIUMPARTNER

Das Grüne Palais der Flüsse

Die Donau ist eine stolze Regentin über die erhabene Natur der DonauTÄLER, dem Radfahrer-Paradies im Herzen des Schwäbischen Donauals. Mal ist die Majestät nah dran an ihren Untertanen und kann sehen, wie diese ihr den Weg bereiten. Dann wiederum kann sie es nur spüren, wenn die weiter entfernten Täler, ihr zu Ehren Aussichtspunkte kreieren, die der Mensch nutzen darf. Jede Region hat ihren ganz speziellen Bezug zur Donau: Man trifft auf das Jagdrevier mit wildem Wild, die verspielte Kinderstube, das lieblich-friedliche Tal der Klöster und Schlösser, das fruchtbare,

wasserreiche Tal, die herbe Schönheit mit den grandiosen Ausblicken und den unermüden Wasserzuträger, der Mühlen antreibt. Plätze zum Verweilen und Ruhen, an denen das Auge über die weite, bezaubernde Landschaft mit Flüssen, Auwäldern, Seen und Mooren schweifen kann, sind eine Besonderheit des Radfahrer-Reichs DonauTÄLER.

Es geht um Natur pur für den Radfahrer. Um Flussgenuss, fließende, fast mühelose Bewegung, Landschaftsfreude, Fahr(rad)spaß.

www.donautäler.com

adfc TOURINFO

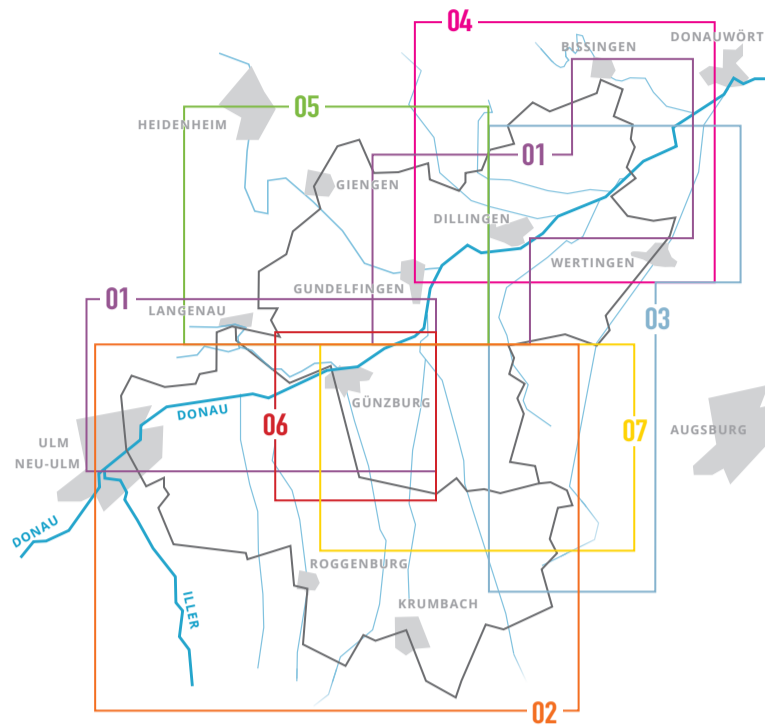
STRECKENLÄNGE:
270 KM
319 KM MIT QUERSPANNE
197 KM NORDSCHLEIFE
171 KM SÜDSCHLEIFE

STRECKENVERLAUF
QUER DURCHS SCHWÄBISCHE DONAUAL VON BISSINGEN IM NORDEN BIS KRUMBACH IM SÜDEN. DURCH 14 NEBENFLUSSTÄLER DER DONAU UND 8 LANDKREISE IN 2 BUNDES-LÄNDERN

MEHR ERFAHREN
GPX-DATEN UND WEITERE INFORMATIONEN HERUNTERLADEN



Impressum: Herausgeber: Donautäler, Auflage: 09/2019, ISBN: 978-3-941233-28-3
Konzeption und Fotografin: F. and V. Weber, www.foweb.com
Kartographie: m. Kautz, Göttingen
Alle Rechte vorbehalten. Kein Nachdruck ohne Genehmigung.



adfc

Übersichtskarte Premiumradweg Radeln im Grünen Palais der Flüsse



donautäler



01

GRÜNER THRONSAAL



Gemächlich betritt die Donau ihren Thronsaal. Majestätisch durchfließt sie jenes erhabene Stück Land von Neu-Ulm im Westen bis Schwenningen im Osten – so, als wolle sie die friedliche Natur neben ihrem Flussbett in vollen Zügen auskosten. Welch ein Vergnügen, mit dem Rad der Donau zu folgen – oder gegen ihren Lauf zu fahren.

OST
Profil: mittelschwer
Länge: 16 km
Streckenverlauf: Bissingen – Schwenningen – Gremheim

WEST
Profil: leicht
Länge: 40 km
Streckenverlauf: Ulm – Elchingen – Langenau – Leipheim – Günzburg

02

KLOSTERGARTEN



Eine liebliche Landschaft zwischen Iller und Donau, die nicht nach Aufmerksamkeit schreit, sondern einen vorsichtigen Lockruf aussendet, und jenen, die ihm folgen, besinnliche Momente schenkt. Hier kann man den Blick schweifen lassen über eine erhabene Natur, die einem friedlich zu Füßen liegt.

Profil: sportlich, abwechslungsreich
Länge: 99 km
Streckenverlauf: Maria Vesperbild – Balzhausen – Krumbach – Roggenburg – Weißenhorn – Senden – Ulm – Elchingen



03

HOFMÜHLEN



Vorbei an klappernden Mühlen, farbenfrohen Bauerngärten, typischen Steinbrücken, durch schwäbische Dörfer entlang der mäandrierenden Donau – bis diese den Grünen Thronsaal ihrer Majestät erreicht. Es lohnt sich, auch mal stehen zu bleiben und dem Wasser hinterherzublicken, wie es fließt und fließt.

Profil: leicht bis mittelschwer mit kleineren Anstiegen
Länge: 73 km
Streckenverlauf: Gremheim – Wertingen – Villenbach – Winterbach – Freihalde – Dinkelscherben – Ziemetshausen



05

HEIDETERRASSE



A(l)bwärtsblicke Richtung Hügel, Abwärtsblicke gen Donau. Bilder, die nur die Natur malen kann: Schäfer ziehen mit ihren Schäflein ein, Wind streicht sanft über die Ähren, die mit den Köpfen nicken, als wollten sie sagen: Weiter, immer weiter, das ist die richtige Tour, die richtige Spur.

Profil: leicht hügelig zwischen Wittinslingen und Giengen, ansonsten leicht
Länge: 37 km
Streckenverlauf: Lindenau – Lonetal – Hermaringen – Giengen – Syrgenstein – Bachhagel – Wittinslingen




04

WILDFANG



Zwischen Egau und Kessel geht es durch die abgelegenen „Jagdgründe“ ihrer Majestät. Die Wälder und Weiher sind wertvoller und sensibler Naturraum für edles Wild und Fisch. Man erlebt Momente, die die Seele tief berühren und den Mensch eins werden lassen mit der Natur.

Profil: mittelschwer
Länge: 26 km
Streckenverlauf: Wittinslingen – Finningen – Unterliezheim – Oberliezheim – Bissingen



06

KINDERSTUBE

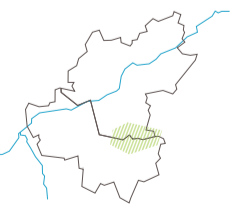


Günz und Kammel sind die kleinen Spielkameraden der Donau und haben eine riesengroße Kinderstube mit Weihern, Seen und Naturfreibädern, einmaligen Aussichtspunkten und tollen Spielplätzen geschaffen – gekrönt vom Freizeitpark LEGOLAND® Deutschland. Ein königliches Vergnügen für die ganze Familie.

Profil: leicht
Länge: 17 km
Streckenverlauf: Unterrohr – Ichenhausen – Hochwang – Kötz – Günzburg

07

WASSERSPIELE



Wasser ist wertvoll. Wasser ist Leben. Es plätschert und rinnt, manchmal fließt es geschwind. Die kleinen, wuseligen Boten Mindel, Kammel und Glött machen sich auf den Weg, um Ihrer Majestät, der Donau, zu dienen und sie stetig mit Nachschub zu versorgen. Ein grandioses Schauspiel der Natur, das man wahrlich spüren kann, wenn man die Füße zur Abkühlung in den fließenden Fluss hält oder einfach nur genießt.

Profil: mittelschwer mit Anstiegen
Länge: 16 km
Streckenverlauf: Grünenbaidt – Oberwaldbach – Schönenberg – Unterrohr