

Unser tipp

Werden Sie zum Lausch-Wanderer!

Nicht lesen, sondern lauschen Sie am Fuße des Goldberges. Die Lauschtour „Sagenhaft“ ist integriert in die Südschleife und präsentiert auf den ersten Kilometern Geschichte via iPod oder Smartphone. Die Audiowanderung bietet an acht Stationen großes Kino für die Ohren.

Weitere Infos finden Sie unter
www.bayerisch-schwaben.de/lauschtour

Am besten nehmen Sie das Sagenbüchlein direkt mit auf Ihre Tour. In diesem finden Sie allerhand Informationen und Erzählungen über und rund um den Goldberg.

Sie besitzen ein Smartphone, einen internetfähigen MP3-Player oder ein Tablet? Dann können Sie sich die App „Bayerisch-Schwaben-Lauschtour“ bereits zu Hause herunterladen. Dann klicken Sie einfach auf „Zu den Lauschtouren“ und wählen Ihre gewünschte Tour aus.

Kostenloser Leih-iPod und Sagenbüchlein an der Goldberg Alm
89440 Lutzingen
Tel. 09074 4994

Sagenhaft

DILLINGER LAND
KULTUR · NATUR · DONAU

Sagenhafte Wanderung rund um den Goldberg

Großes Kino für Augen und Ohren



Bayern

www.dillingerland.de

Gastlich

Kleiner Verhaltenskodex „Der Natur zu Liebe“
Bitte folgen Sie bei Ihrer Wanderung der Beschilderung und verlassen Sie den Weg nicht. Auch sollten Sie Lärm und offenes Feuer vermeiden. Geschützte Pflanzen bitte nicht pflücken! Die Natur dankt es Ihnen.

Goldberg Alm
Goldbergalm 1
89440 Lutzingen
Tel. 09074 4994
www.goldberg-alm.de

Zum IBL
Am Sportheim 1
89440 Lutzingen
Tel. 09074 4244728
www.ibl-lutzingen.de

Zum Schlössle
Am Schlössle 1
89435 Finningen
Tel. 09074 4078
www.schloessle.de

Klosterbräu Unterliezheim
89440 Lutzingen
Vorübergehend geschlossen, weitere Infos unter www.klosterbraeu-unterliezheim.de

Ferienwohnung „Beim Dobis“
89440 Lutzingen
Tel. 09074 6129

Ferienwohnung „bei Eggenmüllers“
F ✱✱✱✱
89440 Lutzingen
Tel. 09074 3667

Ferienhaus „Andrea“
F ✱✱✱
89440 Unterliezheim
Tel. 09089 794

Uli’s Ferienwohnung
F ✱✱✱✱
89435 Mörslingen
Tel. 09074 5617

Goldberg-Camping
89435 Mörslingen
Tel. 09074 920294

Ferienwohnung Finningen
F ✱✱✱✱
89435 Finningen
Tel. 09074 922314

Ausblick von der Goldberg Alm

Schwäbische-Alb-Südrandweg (HW 2)

Donautal Panoramawege
Das können Sie erwarten:

- Ausgewählte Rundwanderwege entlang der Alb-Ausläufer
- Anbindung an den Schwäbische-Alb-Südrandweg (HW 2)
- Attraktive Wegeführung, Aussichtspunkte, Rast- und Einkehrmöglichkeiten
- Erlebnis und Abwechslung
- Herrliche Panoramablicke ins Donautal
- Zuverlässig beschildert und markiert
- Weitgehend naturnaher Untergrund, wenig Asphalt
- Angelehnt an die Kriterien der Qualitätswege „Wanderbares Deutschland“
- Verschiedene Streckenlängen für jeden „Wandertyp“

Lust auf mehr ...

Weitere Wander- und Radtouren unter **www.donautal-touren.de**.

Impressum:
Herausgeber:
Dillinger Land e.V.
Auflage: 3.500 St., 11/2022
Gestaltung und Fotografie:
Fouad Vollmer Werbeagentur
Weitere Bilder:
Dillinger Land e.V., Alwin Sing und weitere Kooperationspartner
Alle Rechte vorbehalten.
Kein Anspruch auf Vollständigkeit. Alle Angaben ohne Gewähr.

Gefördert durch das Bayerische Staatsministerium für Ernährung, Landwirtschaft und Forsten und den Europäischen Landwirtschaftsfonds für die Entwicklung des ländlichen Raums (ELER).

DILLINGER LAND
KULTUR · NATUR · DONAU

Dillinger Land e. V.
Hauptstraße 16
89431 Bächingen
Tel. 07325 9510140
Fax 07325 9510119
info@dillingerland.de
www.dillingerland.de

ERFAHREN SIE MEHR ÜBER DAS DILLINGER LAND

Um das Dillinger Land zu erkunden und Ungeahntes zu entdecken, sollten Sie unbedingt unsere kostenlosen Broschüren und Karten anfordern.

Neben dem Gastgeberverzeichnis bieten wir weitere Broschüren, die für jedes Wetter das passende Abenteuer für Sie und Ihre Familie parat haben.

www.dillingerland.de

Auf unserer Webseite finden Sie viele weitere Freizeit- und Urlaubstipps. Außerdem können Sie unsere Broschüren ganz einfach kostenlos bestellen oder herunterladen.

Sagenhaftes rund um den Goldberg



SÜDSCHLEIFE

Auf der Südschleife erleben Sie, im wahrsten Sinne des Wortes, einen sagenhaften Wandertag inkl. Lauschtour.

Der Rundweg beginnt an der Goldberg Alm bei Lutzingen. Von dort geht es in den Wald und man taucht ein in die faszinierende Sagenwelt des Goldbergs. Also iPod an und lauschen!

Nach dem Waldaustritt kommt man zum Jubiläumskreuz mit Panoramaliege. Die Aussicht reicht weit über das Donautal. Über die weite Flur schlendert man bequem zur Waldkapelle Christi Himmelfahrt. Entweder man hört die Geschichte der Kapelle oder genießt die Ruhe an diesem idyllischen Platz.

Anschließend geht es eine ganze Zeit durch den Wald. Am Eichberg gibt es ein Wegkreuz und eine Rastbank. Kurz danach zweigt der Weg rechts in Richtung Lutzingen ab. Wo sich beide Schleifen treffen, geht man geradeaus aus dem Wald hinaus und genießt den weiten Blick über das Tal. Anschließend geht es kurz bergauf. Oben wartet die nächste Panoramaliege mit Weitblick zur Entspannung. In Lutzingen angekommen, führt der Weg rechts aufwärts zur Goldberg Alm. Hier auf der Panoramaterrasse den Wandertag ausklingen zu lassen – ein Traum!

UNSER TIPP:
Erst die Nordschleife, dann die Südschleife unter die Sohle nehmen! Wir empfehlen ein Fernglas für die gute Sicht und eine kleine Stärkung im Rucksack, für den Fall, dass die Einkehrmöglichkeiten in Lutzingen und Unterliezheim mal nicht geöffnet haben.

Das Wichtigste zuerst: Auf keinen Fall die Frage eines Zwerges beantworten. Das ist die entscheidende Information für alle, die rund um den Goldberg wandern. Denn dort soll, verborgen im dunkelgrünen Dickicht, das Goldberg-Männle leben. Das erschreckt nicht nur gerne die Besucher – nein. Wer ihm antwortet, der findet auch lange nicht mehr aus dem Wald heraus. Also Vorsicht!

Toureninfo:

STRECKE Rundwanderweg um den Goldberg bei Lutzingen mit einer Schleife durch den Liezheimer Forst und über den Eichberg

LÄNGE Gesamte Wegstrecke: 24 km, auch in Teilabschnitten zu erwandern; Nord: 14 km, Süd: 11 km

WANDERZEIT Wanderzeit für die gesamte Strecke: ca. 6,5 h (ohne Pause)

PROFIL Mittelschwere Wanderung, häufig schmale Pfade mit so mancher Steigung, etwas Kondition und Trittsicherheit erforderlich

DER WEG Durchgehend gut beschilderter Wanderweg, auf gepflegten Wald-, Land- und Forstwirtschaftswegen, zusätzliche Wanderkarte nicht zwingend erforderlich

EMPFEHLUNG Gute Einstiegsmöglichkeiten an der Goldberg Alm und in Unterliezheim (Klosterbräu)

QR-Code scannen und Tour direkt auf Google Maps herunterladen.

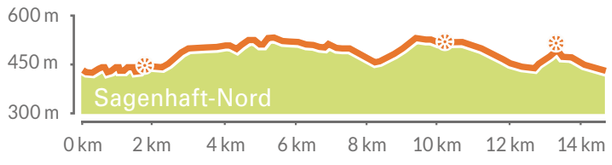

Legende
- Panoramablick
- Startpunkt
- Wegpunkt
- 1,1 Entfernung zwischen Wegpunkten
- Schwäbische-Alb-Südrandweg (HW 2)

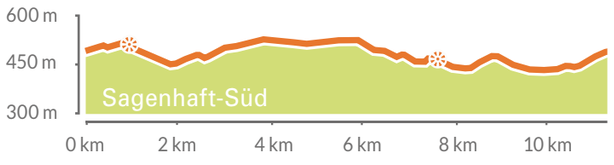

NORDSCHLEIFE

An der Wallfahrtskirche St. Leonhard im beschaulichen Unterliezheim startet die Nordschleife. Vorbei an einer kleinen Kapelle führt der Weg durch die Wiesen und Auen bis zum Eichbergerhof. Anschließend geht es hinein in den Wald. Lange Zeit wandert man nun schön schattig durch den Mischwald – gut geleitet vom Wegsymbol „Sagenhaft". Der Brunnenbach wird überquert. Bald erreicht man eine Brotzeitinsel am Waldesrand. Unweit genießt man von der modernen Wegkapelle von John Pawson einen weiten Ausblick über die Landschaft bis nach Unterliezheim.

Auf dem Naturlehrpfad, vorbei an einem Teich, geht es zur Unterliezheimer Mühle. Nun aufwärts zum Heuberg – hier lohnt der Abstecher zur Panoramaliege mit genialer Aussicht. Zurück zur Kirche und zum Kloster in Unterliezheim ist es nur noch ein kurzes Wegstück.

Beide Schleifen zusammen bieten ein sagenhaft weites Wandervergnügen für sportlich ambitionierte Tourengänger.



Vorsicht, Goldberg-Männle!

UNSER TIPP:

Das Sagenbüchlein

… ist Ihr kleiner Wegbegleiter für eine sagenhafte Wanderung. Darin finden Sie die schönsten und spannendsten Sagen und Märchen rund um den Goldberg, über nicht entdeckte Schätze, das Geheimnis und allerhand Nützliches rund um die Ringelblume.
Wir wünschen viel Spaß beim Lesen und sagenhafte Erlebnisse bei Ihrer Tour auf dem Goldberg.

Hier erhältlich:
Das Büchlein können Sie vor Ihrer Tour kostenlos auf der Goldberg Alm mitnehmen oder einfach bestellen unter 07325 9510140.

Heute erinnern die gelb-orangen Keramik-Ringelblumen auf dem Goldberg an die Ringelblumen aus dem ehemaligen Wurzgarten der Schlossherrschaft.

Tipp für Genusswanderer:

Die schönsten Plätze zum Entspannen und Aussicht genießen sind die Panoramaliegen an der Strecke – einfach genial!

Sehenswert

Katholische Wallfahrtskirche St. Leonhard, Unterliezheim
Erbaut zwischen 1732 und 1740, ist ihre Inneneinrichtung in prachtvollem Rokoko gehalten. Das Besondere, der Turm liegt nicht, wie sonst bei katholischen Kirchen üblich, auf der Ost-, sondern auf der Westseite. Öffnungszeiten: täglich von 8.00 bis 18.00 Uhr.

Wegkapelle, Unterliezheim
Das außergewöhnliche Bauwerk, entworfen von John Pawson, ist eine der Sieben Kapellen der Denzel-Stiftung. Ein Ort der Stille mit einem herrlichen Panoramablick auf Unterliezheim.

Katholische Pfarrkirche St. Michael, Lutzingen
Rokoko-Kirche aus dem 17./18. Jahrhundert mit Deckenbildern von Johann Anwander (1767). Öffnungszeiten: täglich von 8.00 bis 18.00 Uhr.

Schlössle, Unterfinningen
Des ehemalige Wasserschloss stammt aus dem 16. Jahrhundert und ist seit 1929 im Besitz der Familie Brugger. Der Barocksaal mit aufwendigem Deckenstuck ist besonders sehenswert. Einfach vorbeischauen, staunen und kulinarisch verwöhnen lassen.

Schloss Höchstädt
Wer gerne „über den Tellerrand" schaut, ist hier genau richtig: Im Schloss ist das einzigartige Museum Deutscher Fayencen beheimatet. Es bietet einen lebendigen Einblick in die Tafel- und Wohnkultur des 17. und 18. Jahrhunderts.